

LE SOLEILLANT - CAMPING ET CHAMBRES RIVAL - VERRIÈRES-EN- FOREZ

LE SOLEILLANT - CAMPING,
LOCATIONS DE VACANCES ET
CHAMBRES D'HÔTES RIVAL -
VERRIÈRES-EN-FOREZ

Bienvenue au Soleillant dans notre Camping nature et
nos Chambres d'hôtes à Verrières-en-Forez dans le
Forez

<https://le-soleillant.com>



Chantal Rival

☎ 04 77 76 22 73

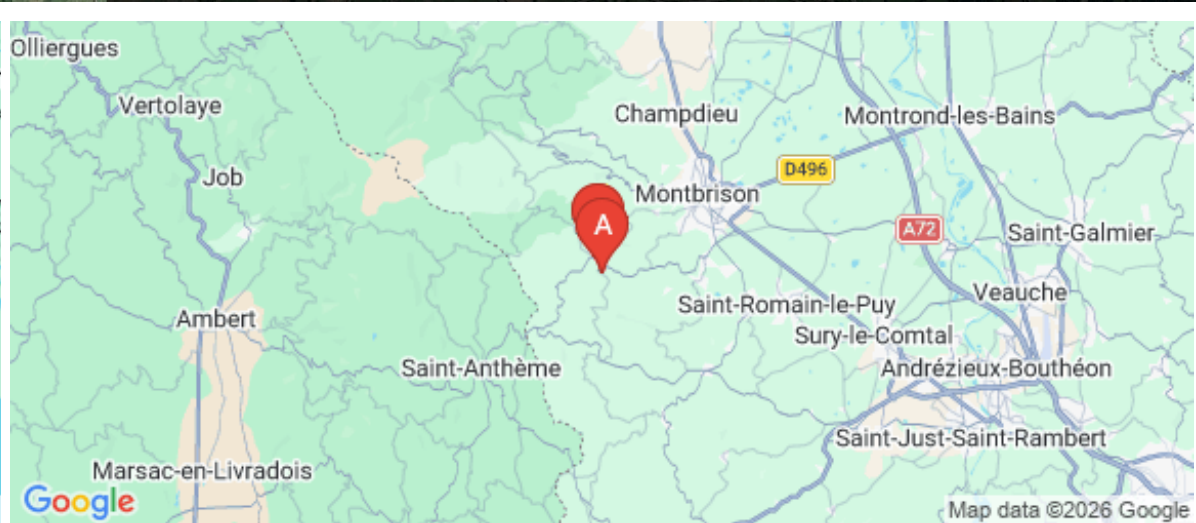
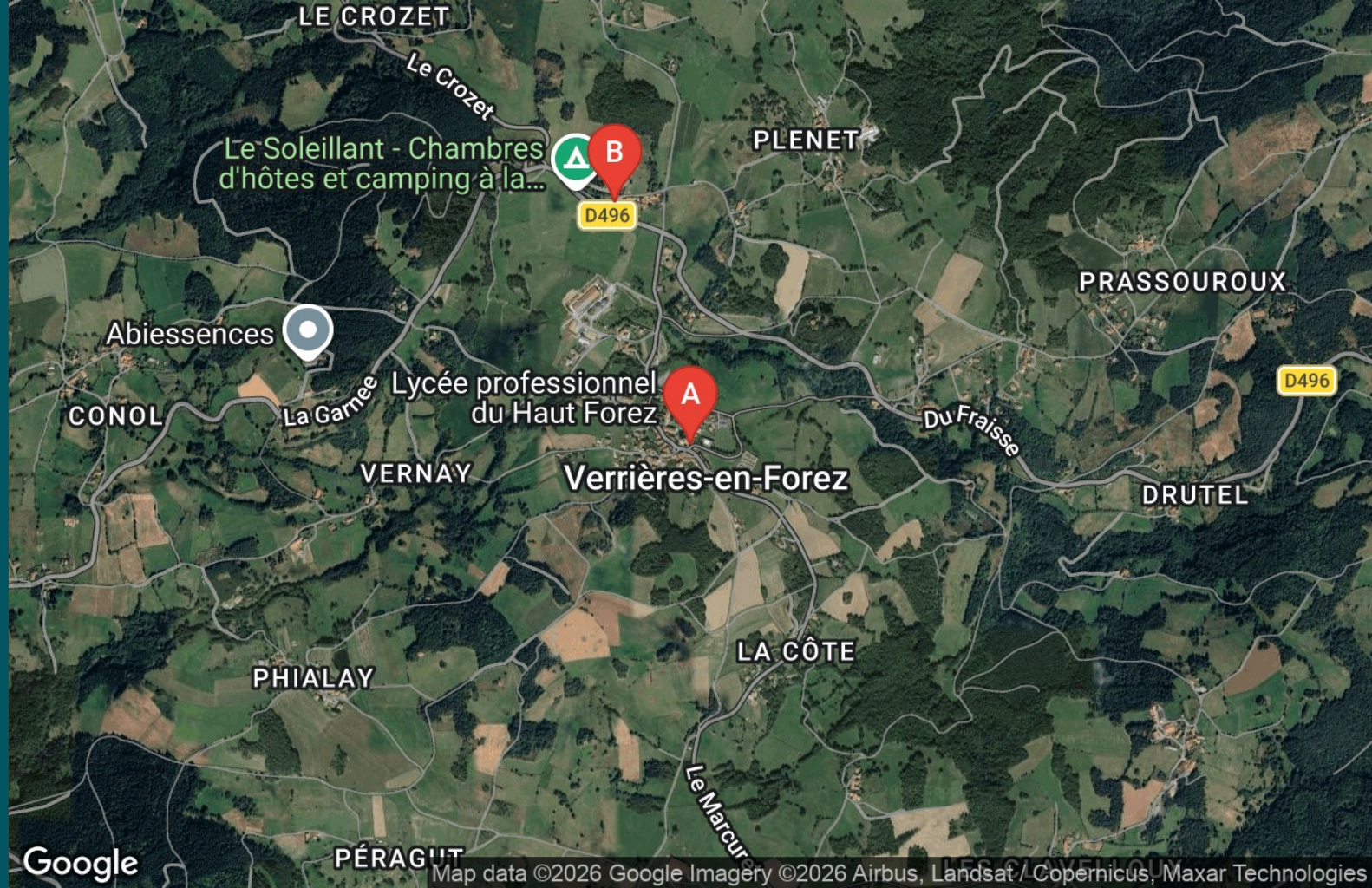
☎ 06 86 76 53 20

A Camping à la ferme Rival-le Soleillant à

Verrières-en-Forez : 115 Allée du château/ route du Soleillant 42600 Verrières-en-Forez

B Chambres d'hôtes Rival-le Soleillant à

Verrières-en-Forez : 115 Allée du château/ route du Soleillant 42600 Verrières-en-Forez





Camping à la ferme Rival-le Soleillant à Verrières-en-Forez



-  Emplacements  Mobilhomes : "Soleil Levant", "Soleil Couchant", "Soleil Culminant"
 Chalet "Le Châtaignier"  Écochalet "Le Douglas"  Caravane "Le Frêne"

L'aire naturelle du camping du **Soleillant** vous propose :

- une vingtaine d'emplacements nus en pelouse avec de nombreuses haies pour votre intimité.
- 6 hébergements légers (mobilhomes, chalet, écochalet, caravanes) répartis dans une vaste zone boisée.
- Des services plus : des plateaux-repas cuisinés avec les produits de la ferme et des petits-déjeuners sur réservation (supplément).

Des prés clôturés sont à la disposition des randonneurs équestres.
Tous les emplacements ont l'électricité (supplément).

Si le cœur vous en dit, vous pouvez suivre avec Chantal la vie de la ferme à l'heure des soins des vaches, des chèvres et de la basse-cour et découvrir le potager. Et le soir, place au spectacle du ciel étoilé.



Infos sur l'établissement



Communs

A proximité propriétaire
Sur une exploitation agricole

Habitation indépendante



Activités



Restauration

Table d'hôtes

Possibilité de prendre des plateaux-repas issus des produits de la ferme et du potager, sur réservation (supplément).



Réseaux

Accès Internet



Stationnement

Parking

Parking à proximité



Services

Location de draps et/ou de linge



Extérieurs







Emplacements



Emplacement



120
m²

Chaque emplacement est soigneusement délimité et installé sur l'une des terrasses naturelles du terrain, offrant à chacun un espace intime et harmonieux. Nichés au milieu d'une végétation préservée, ces emplacements profitent de vues variées : panorama sur le village, ouverture sur les prairies, ou perspective sur la forêt environnante.

Grâce à cette disposition en terrasses, chaque campeur bénéficie d'un cadre calme, aéré et sans vis-à-vis, où l'on ressent pleinement la tranquillité de la ferme et la beauté du paysage. Un lieu idéal pour se ressourcer, en connexion directe avec la nature.

Chambres

Chambre(s): 0

Lit(s): 0

dont lit(s) 1 pers.: 0

dont lit(s) 2 pers.: 0

*Salle de bains / Salle
d'eau*

WC

Cuisine

Autres pièces

Media

Autres équipements

Chauffage / AC

Exterieur

Divers





Mobilhomes : "Soleil Levant", "Soleil Couchant", "Soleil Culminant"



Mobil-home



4

personnes
(Maxi: 5 pers.)



2

chambres



25

m2



Situés sur différents niveaux du terrain, nos mobil-homes profitent d'une implantation en hauteur qui offre une sensation d'espace et de liberté. Cette disposition permet à chaque hébergement de disposer d'un panorama unique, sans vis-à-vis.

Terrasses privatives, espaces aérés, environnement calme : tout est pensé pour offrir un séjour ressourçant, en pleine nature, avec le confort d'un mobil-home au sein d'un camping à la ferme où calme et authenticité sont au rendez-vous.

<i>Chambres</i>	Chambre(s): 2 Lit(s): 3	dont lit(s) 1 pers.: 2 dont lit(s) 2 pers.: 1
<i>Salle de bains / Salle d'eau</i>	Salle de bains avec douche	
<i>WC</i>	WC: 1 WC privés	
<i>Cuisine</i>	Cuisine Four à micro ondes	Réfrigérateur
<i>Autres pièces</i>	Séjour	Terrasse
<i>Media</i>		
<i>Autres équipements</i>		
<i>Chauffage / AC</i>	Chauffage	
<i>Exterieur</i>		
<i>Divers</i>		





Chalet "Le Châtaignier"



Chalet



4

personnes
(Maxi: 4 pers.)



2

chambres



34

m²

Situé sous un châtaignier, en hauteur, ce chalet offre une belle vue sur le village et les paysages environnants.

Sa terrasse privative permet de profiter pleinement du cadre naturel, pour des moments de détente en toute sérénité.

Son aménagement chaleureux et ses équipements modernes garantissent un séjour paisible et ressourçant dans un environnement rural préservé.

<i>Chambres</i>	Chambre(s): 2 Lit(s): 3	dont lit(s) 1 pers.: 2 dont lit(s) 2 pers.: 1
<i>Salle de bains / Salle d'eau</i>	Salle de bains avec douche Salle(s) d'eau (avec douche): 1	
<i>WC</i>	WC: 1 WC privés	
<i>Cuisine</i>	Cuisine Four Réfrigérateur	Four à micro ondes
<i>Autres pièces</i>	Séjour	Terrasse
<i>Media</i>		
<i>Autres équipements</i>	Lave linge privatif	
<i>Chauffage / AC</i>	Chauffage	





Écochalet "Le Douglas"



Chalet



4

personnes
(Maxi: 5 pers.)



0

chambre



25

m²



Parfaite pour des vacances tranquilles, cette cabane en bois offre un espace chaleureux et fonctionnel avec cuisine, salon et mezzanine, tout en restant à un prix très accessible. Installée dans un environnement naturel et paisible, cette cabane permet de profiter d'un séjour reposant, proche de la nature et loin du stress.

Chambres

Chambre(s): 0

Lit(s): 0

dont lit(s) 1 pers.: 2

dont lit(s) 2 pers.: 1

*Salle de bains / Salle
d'eau*

WC

Cuisine

Autres pièces

Media

Autres équipements

Chauffage / AC

Exterieur

Divers



Caravane "Le Frêne"



Mobil-home



4

personnes
(Maxi: 4 pers.)



0

chambre



17

m2

Installée sur un emplacement individuel en surplomb, cette caravane dispose d'un petit auvent en bois et d'une table extérieure à l'ombre des chênes, idéale pour profiter du plein air dans un cadre naturel et préservé d'un camping à la ferme.

Chambres

Chambre(s): 0
Lit(s): 0

dont lit(s) 1 pers.: 0
dont lit(s) 2 pers.: 2

*Salle de bains / Salle
d'eau*

WC

Cuisine

Four à micro ondes

Réfrigérateur

Autres pièces

Media

Autres équipements

Chauffage / AC

Exterieur

Divers

A savoir : conditions de la location

Arrivée A partir de 15 heures.
Demander si vous souhaitez arriver plus tôt.

Départ Avant 11 heures .
Demander si vous souhaitez partir plus tard.

*Langue(s)
parlée(s)* Anglais Français

*Annulation/
Prépaiement/
Dépot de
garantie*

*Moyens de
paiement* Cartes de paiement Chèques bancaires et postaux
Chèques Vacances Espèces

Petit déjeuner Possibilité de petit-déjeuner à la table d'hôtes
(supplément)

Ménage

*Draps et Linge
de maison*

*Enfants et lits
d'appoints* Lit bébé
Un lit bébé et une chaise bébé sont à disposition.

*Animaux
domestiques* Les animaux sont admis.
Les animaux doivent rester sur leur emplacement et ne
doivent pas rester seuls.

Tarifs (au 04/04/26)

Camping à la ferme Rival-le Soleillant à Verrières-en-Forez

Aucun tarif renseigné (contactez le propriétaire)



Chambres d'hôtes Rival-le Soleillant à Verrières-en-Forez



-  Chambre "Le Chant du Pinson"  Chambre "Le Nid des Mésanges"
-  Chambre "L'Envol des Hirondelles"

Installée au coeur d'une ferme familiale, transmis depuis plusieurs générations et toujours en activité, trois chambres spacieuses ont été aménagées dans les bâtiments d'une ancienne demeure appelée Château du Soleillant.

Elles offrent une vue dégagée sur le village et les Monts du Forez. L'une d'entre elles dispose d'un balcon en bois typiquement forézien. Elles donnent toutes du côté d'une cour fleurie au calme, avec tables de pique-nique pour vos moments de détente en plein air.

L'entrée des chambres donne sur un ancien hangar entièrement restauré et décoré avec des outils agricoles d'autrefois, créant une atmosphère unique de l'histoire de la ferme que Chantal aura le plaisir de vous raconter.

Si le cœur vous en dit, vous pouvez suivre avec Chantal la vie de la ferme à l'heure des soins des vaches, des chèvres et de la basse-cour et découvrir le



Infos sur l'établissement



Communs

A proximité propriétaire
Entrée indépendante
Jardin commun

Dans maison
Habitation indépendante
Sur une exploitation agricole



Activités



Restauration

Table d'hôtes



Réseaux

Accès Internet



Stationnement

Parking

Parking privé



Services



Extérieurs





Chambre "Le Chant du Pinson"



Chambre



4

personnes
(Maxi: 4 pers.)



1

chambre



20

m²

Bienvenue dans notre chambre d'hôtes "Le chant du Pinson" .

Installée en hauteur, la chambre, confortable et décorée avec simplicité, dispose d'un balcon traditionnel, parfait pour se relaxer, admirer le panorama ou contempler le ciel étoilé une fois la nuit tombée.

<i>Chambres</i>	Chambre(s): 1 Lit(s): 3	dont lit(s) 1 pers.: 2 dont lit(s) 2 pers.: 1
<i>Salle de bains / Salle d'eau</i>	Salle de bains avec douche Sèche cheveux	Salle de bains privée
<i>WC</i>	Salle(s) d'eau (avec douche): 1 WC indépendants	WC privés
<i>Cuisine</i>	Coin cuisine à disposition (chambre d'hôtes) Congélateur Four à micro ondes Réfrigérateur	Four Lave vaisselle
<i>Autres pièces</i>	Balcon Terrasse	Salon
<i>Media</i>	Wifi	
<i>Autres équipements</i>		
<i>Chauffage / AC</i>	Chauffage	
<i>Exterieur</i>	Abri couvert Cour commune Salon de jardin	Abri pour vélo ou VTT Jardin Terrain non clos
<i>Divers</i>		



Chambre "Le Nid des Mésanges"



Chambre



2

personnes
(Maxi: 2 pers.)



1

chambre



16

m2

Bienvenue dans notre chambre d'hôtes "Le nid des Mésanges" .

Installée en hauteur, elle offre une vue imprenable sur le village et les paysages environnants.

La cour intérieure et le hangar , aménagés avec une table conviviale, est idéale pour profiter d'un moment de détente en plein air.

Les deux chambres "Le nid des Mésanges" et "L'Envol des Hirondelles", aménagées dans un même bâtiment de la ferme sont contiguës mais avec des entrées indépendantes.

<i>Chambres</i>	Chambre(s): 1 Lit(s): 1	dont lit(s) 1 pers.: 0 dont lit(s) 2 pers.: 1
<i>Salle de bains / Salle d'eau</i>	Salle de bains avec douche Sèche cheveux	Salle de bains privée
	Salle(s) de bains (avec baignoire): 1 Salle(s) d'eau (avec douche): 1	
<i>WC</i>	WC: 1 WC indépendants	WC privés
<i>Cuisine</i>	Coin cuisine à disposition (chambre d'hôtes)	
	Congélateur Four à micro ondes Réfrigérateur	Four Lave vaisselle
<i>Autres pièces</i>	Salon	Terrasse
<i>Media</i>	Wifi	
<i>Autres équipements</i>		
<i>Chauffage / AC</i>	Chauffage	
<i>Exterieur</i>	Abri couvert Cour commune Salon de jardin	Abri pour vélo ou VTT Jardin Terrain non clos
<i>Divers</i>		



Chambre "L'Envol des Hirondelles"



Chambre



3

personnes
(Maxi: 3 pers.)



1

chambre



16

m²

Bienvenue dans notre chambre d'hôtes "L'envol des Hirondelles" .

Elle est située au sein d'une ferme paisible où règnent calme, nature et authenticité.

Installée en hauteur, elle offre une vue imprenable sur le village et les paysages environnants.

La cour intérieure et le hangar, aménagés avec une table conviviale, est idéale pour profiter d'un moment de détente en plein air.

Les deux chambres "Le nid des Mésanges" et "L'Envol des Hirondelles" sont contiguës mais avec des entrées indépendantes.

<i>Chambres</i>	Chambre(s): 1 Lit(s): 2	dont lit(s) 1 pers.: 1 dont lit(s) 2 pers.: 1
<i>Salle de bains / Salle d'eau</i>	Salle de bains avec douche Sèche cheveux	Salle de bains privée
<i>WC</i>	Salle(s) d'eau (avec douche): 1 WC indépendants	WC privés
<i>Cuisine</i>	Coin cuisine à disposition (chambre d'hôtes) Congélateur Four à micro ondes Réfrigérateur	Four Lave vaisselle
<i>Autres pièces</i>	Salon	Terrasse
<i>Media</i>	Wifi	
<i>Autres équipements</i>		
<i>Chauffage / AC</i>	Chauffage	
<i>Exterieur</i>	Abri couvert Cour commune Salon de jardin	Abri pour vélo ou VTT Jardin Terrain non clos
<i>Divers</i>		

A savoir : conditions de la location

Arrivée

Départ

*Langue(s)
parlée(s)* Anglais Français

*Annulation/
Prépaiement/
Dépot de
garantie*

*Moyens de
paiement* Cartes de paiement Chèques bancaires et postaux
Chèques Vacances Espèces

Ménage

*Draps et Linge
de maison* Draps et/ou linge compris

*Enfants et lits
d'appoints*

*Animaux
domestiques* Les animaux ne sont pas admis.

Tarifs (au 04/04/26)

Chambres d'hôtes Rival-le Soleillant à Verrières-en-Forez

Aucun tarif renseigné (contactez le propriétaire)

Mes recommandations



Le Clos des Pommiers / Brasserie le Melrose - Restaurants d'application

☎ 04 77 97 74 20
Le Bourg

🌐 <https://loire.live/le-clos-des-pommiers>

📍 Verrières-en-Forez



Dans un cadre unique, les élèves proposent leur savoir-faire en matière de cuisine et de service à table. Accueil de groupes sur réservation. Menus en ligne sur le site internet et réservation en ligne.



La Delizia

☎ 04 77 76 97 76

2, berges du Cotayet Route du Vieil Ecotay


🌐 <https://la-delizia-restaurant-ecotay-lolme.com>

4.0 km

📍 Écotay-l'Olme



La Delizia c'est un restaurant soignée avec des spécialités italiennes et siciliennes, des pizzas napolitaines, le tout dans un beau cadre dépaystant.



Le coin des écureuils

☎ 04 77 76 41 30

6934 route des monts du Forez Le Bourg

4.3 km

📍 Lérigneux



Situé au cœur du village, le coin des écureuils vous propose une cuisine authentique avec des produits frais et locaux. Sur réservation seulement. Soirées à thème les vendredis soirs, programme sur la page facebook.



L'Orée du bois

☎ 04 77 76 72 13


8 place de l'église

4.6 km

📍 Gumières



Découvrez ce restaurant traditionnel au cœur du village. Plats traditionnels et originaux à base de produits frais et locaux vous sont proposés dans une ambiance de bistrot chaleureuse.



Ferme auberge - Les Blancs Moutons & Filles

☎ 06 30 35 61 74

Lieu-dit La Mure

5.0 km

📍 Gumières



Bienvenue à la ferme auberge Les Blancs Moutons & Filles, venez découvrir un lieu où vous pouvez déguster un menu avec les produits de la ferme et ses alentours, dans une ambiance conviviale et joyeuse. Vue imprenable et joie de vivre garanties !



Contre et sens

☎ 04 77 58 61 87
4 boulevard Lachèze

6.5 km
📍 Montbrison



Dans un cadre moderne, Julien nous offre une cuisine traditionnelle de qualité.



Una Storia

☎ 04 77 58 41 06
2 avenue de la Libération
🌐 <http://www.restaurantunastoria.fr/>

6.7 km
📍 Montbrison



Dans le centre de Montbrison, entre le boulevard Lacheze et l'angle de l'avenue de la libération se trouve la pizzeria brasserie Una Storia et ses spécialités italiennes, pizza...



Les Petites Cantines du Forez

☎ 07 44 83 89 74
13 bis boulevard Carnot
🌐 <https://forez.lespetitescantines.org/>

6.8 km
📍 Montbrison



Un restaurant pas vraiment comme les autres : on y mange de bons repas de saison, réalisés à partir de produits locaux, souvent bios. Mais c'est un restaurant un peu particulier... Ici, c'est : participatif, convivial et à prix libre.



La Roseraie

☎ 04 77 58 15 33
61, avenue Alsace Lorraine
🌐 <https://www.laroseraie-restaurant.com/>

7.3 km
📍 Montbrison



Damien Guenier nous offre dans son établissement situé face à la gare de Montbrison une cuisine gastronomique et de saison.



La Casa

☎ 04 77 76 97 01
BT C BRIAN Zone de loisirs la Bruyère
🌐 <http://www.restaurantlacasa.fr>

7.8 km
📍 Savigneux



Le restaurant La Casa propose une cuisine Française et Italienne, pizzas au feu de bois, une carte de salades, pâtes, viandes et poissons. En extérieur une terrasse avec un coin salon.



Auberge de Garnier

☎ 07 88 66 21 07

5661, route de Garnier

🌐 <http://aubergedegarnier.fr/>

12.3 km

📍 Saint-Bonnet-le-Courreau



Du simple, du vrai, de l'authentique terroir, dans une ambiance chaleureuse, familiale et conviviale. Auberge très prisée où la qualité et la quantité sont de rigueur. La salle du restaurant est intégrée dans une jasserie typique d'estive.



Le Clos perché

☎ 04 77 50 00 08

51, chemin de ronde

🌐 <http://leclosperche.fr/>

12.4 km

📍 Montarcher



Sylviane Fourets, au service. Julien Magne, en cuisine. Ces deux-là forment un duo sans pareil pour faire d'un repas un moment unique !



Au petit patia

☎ 04 77 76 80 84


8506 route de la Fourme

13.5 km

📍 Sauvain



Dans un cadre très convivial, découvrez de nombreuses spécialités telles que la salade forézienne, le patia du Forez, le soufflé à la Fourme de Montbrison, la tête de veau, tartines jambon/poire/fourme ... et un grand choix de desserts maison.



Enquête game - La quête du flacon mystère

☎ 04 77 76 58 85

🌐 <https://abiessence.fr/>

1.0 km

📍 Verrières-en-Forez



Muni d'une mallette interactive, partez en quête du flacon mystère autour de la distillerie (en forêt et dans notre jardin botanique). Une expérience immersive qui vous plongera dans une histoire captivante où vous et votre équipe jouerez un rôle crucial!



Acr'Oforez - parc accrobranche®

☎ 06 60 10 74 27

Lieu dit Fortunières

🌐 <https://www.acroforez.com>

2.6 km

📍 Chazelles-sur-Lavieu



Situé dans les monts du Forez, sur les hauteurs de Chazelles-sur-Lavieu dans un bel environnement boisé donnant sur la plaine du Forez, le parc Acr'Oforez vous propose plusieurs attractions et activités que vous pouvez combiner avec Game'Oforez.



Mini-golf - Acr'Oforez

☎ 06 60 10 74 27

Lieu dit Fortunières

🌐 <http://www.acroforez.com>

2.9 km

📍 Chazelles-sur-Lavieu



Situé dans les monts du Forez, sur les hauteurs de Chazelles-sur-Lavieu dans un bel environnement boisé donnant sur la plaine du Forez, le parc Acr'Oforez vous propose diverses activités pour enfants et plus grands dont un mini-golf à 9 trous !



Le Vieil Ecotay - Message codé - Balades à jouer Monts du Forez Montbrison

☎ 04 77 96 08 69

Eglise Saint-Etienne

4.0 km

📍 Écotay-l'Olme



Le vieil Ecotay est un site remarquable. Implantée sur un éperon rocheux au coeur d'une vallée boisée, le donjon d'Ecotay s'érige aux côtés de l'église. Partez à la découverte de son histoire.



Parcours 40 - KMV de Bard Lérigneux

Départ Route Nouvelle

🌐 <http://www.bard.fr>

5.4 km

📍 Bard



Ce circuit part du point le plus bas de la commune de Bard pour rejoindre la Grande Pierre Bazanne, à proximité du point le plus haut de la commune de Lérigneux.



Docil'âne

☎ 04 77 58 68 22

1, route de l'ancienne école

Valensanges

🌐 <http://www.lahaltebleue-docilane.fr>

5.5 km

📍 Lézigneux



"Qui va piano, va sano" En ce sens, nos compagnons vous accompagnent en balade de quelques heures ou pour une randonnée de plusieurs jours au rythme de leurs petits sabots.



L'étang de Vidrieux

☎ 06 47 37 86 95

🌐 <https://www.hamecon-de-vidrieux.fr/>

6.2 km

📍 Lézigneux



L'étang de Vidrieux à 507 mètres d'altitude est alimenté par le Béal-Comtal, d'une longueur de 7km qui vient de Drutel situé sur la commune de Verrières en Forez. Pêche en étang ouvert à tous avec une carte de pêche journalière.



Piscine Aqualude


☎ 04 77 96 24 61
Jardin d'Allard

🌐 <https://www.loireforez.fr/services-au-qu>

6.4 km
📍 Montbrison



La piscine Aqualude, située en plein cœur du jardin d'Allard, propose à la fois baignade et balnéothérapie. Trois bassins sont à disposition des baigneurs et une pataugeoire est destinée aux tout-petits.



Quai des artistes

☎ 04 77 58 65 02
14, quai de l'Astrée

🌐 <http://www.lequaidesartistes.fr>

6.6 km
📍 Montbrison



Inspiré des plus grands cabarets et cafés-théâtres parisiens, Thibaut Del Corral, artiste et magicien professionnel a réussi le pari de créer ce lieu unique dédié aux spectacles et aux artistes.



Pass'Forez

☎ 04 77 96 08 69

6.7 km
📍 Montbrison



Grâce au pass'ForEZ, bénéficiez de réductions auprès de nos sites partenaires ! (Re)découvrez, explorEZ et économisez ...



Enquête au Moulin des Massons : le trésor du moulin

☎ 04 77 76 86 45

799 chemin des Massons

🌐 <https://www.moulindesmassons.com>

8.0 km
📍 Saint-Bonnet-le-Courreau



Jeu d'investigation, cet « Enquête Game » créé par un prestataire spécialiste Randoland, se pratique en itinérance à partir de l'écomusée du Moulin des Massons.



Plan d'eau de Saint-Anthème

☎ 04 73 95 40 20
Rambaud

🌐 <https://www.saint-anthème.fr/tourisme/>

8.3 km
📍 Saint-Anthème



Venez découvrir la nouvelle zone de loisirs de St-Anthème au cœur d'un écrin de verdure : aire de jeux, city stade, tables de pique-nique ; plage, zone de baignade et location de canoës et pédalos ou promenade autour du plan d'eau sont accessibles.



Activités nautiques - plan d'eau de St-Anthème

☎ 04 73 95 80 78

Le Bourg

🌐 <http://www.saint-antheme.fr>

8.3 km

📍 Saint-Anthème



Une journée, une après-midi en farniente ou pour essayer les activités nautiques en famille ou entre amis, le plan d'eau offre une plage de sable et d'herbe ainsi qu'une eau claire et propre. En été, la baignade est surveillée pour plus de tranquillité !



Vignes et prieurés - Boucle LF 5

☎ 04 77 96 08 69

Départ Gare Avenue de la gare


🌐 <https://www.rendezvousenforez.com>

9.8 km

📍 Saint-Romain-le-Puy



Un circuit entre deux pics : celui de Saint-Romain-le-Puy et celui de Montsupt à la découverte des vignes.



Parc d'activité de Montagne de Prabouré

☎ 04 73 95 44 86

Lieu-dit Prabouré

🌐 <https://praboure.fr/>

9.9 km

📍 Saint-Anthème



Prabouré : c'est un concentré de sensations à pratiquer pour un maximum de liberté avec le pass journée : tyrolienne géante, rando-ferrata, trottinette de descente, mountain kart, la grotte de Parbourix et filets enchantés suspendus. Sensations garanties!



Jeu de piste Baludik - Les couleurs de Marols

☎ 04 77 96 08 69

Parking entrée du village

🌐 <https://bit.ly/4hgVnxL>

11.0 km

📍 Marols



Les habitants et les artistes de Marols sont tout affolés car le village a perdu ses couleurs !



Le barrage des Pradeaux


Les Pradeaux

12.4 km

📍 Saint-Anthème



Ce lac de barrage présente un caractère très sauvage et permet un vrai dépaysement pour les pêcheurs et amateurs de nature.



La route des 2 fourmes : Montbrison et Ambert

☎ 04 77 76 30 04


Musée de la Fourme et des traditions
place Louis Lépine

📄 <https://www.museedelafourme.com>
13.4 km

📍 Sauvain



En faisant le tour des Hautes Chaumes du Forez, la route des deux Fourmes relie les sites du Goût de la Fourme d'Ambert (AOP) et de la Fourme de Montbrison (AOP).



Volerie du Forez

☎ 04 77 97 59 14

1540 route de St-Anne

📄 <http://www.volerieduforz.fr>

14.4 km

📍 Marcilly-le-Châtel



Plongez dans l'univers fascinant des rapaces avec des spectacles aériens époustouflants et des rencontres inoubliables. Venez vibrer au rythme du vent et de leurs ailes !



"Lou Pié-déchô" : parcours pieds nus et ferme Pédagogique

☎ 06 88 55 02 99

411, route d'Epézy

📄 <https://parcours-pieds-nus.la-ferme-de-s>

17.2 km

📍 Saint-Georges-en-Couzan



Parcours pieds nus (durée 2h), avec comme thème: « Les animaux de la forêt ... ». Chasse au trésor de la basse cours (durée 1h30) (dès 4 ans). Chasse au trésor interactive en pleine nature (durée 1h30). Deux mini fermes.



Chemin de Fer du Haut-Forez - Train touristique

☎ 04 77 50 82 03

La Gare, 577 route du Musée

📄 <https://www.train-touristique-du-haut-for>

17.4 km

📍 Estivareilles



Embarquez à bord du Chemin de Fer du Haut-Forez en direction de La Chaise-Dieu (Haute-Loire), sur la voie ferrée de 42 km construite entre 1875 et 1902 ; découvrez le viaduc de Pontempeyrat. Arrêts en gare d'Usson-en-Forez et de Craponne-sur-Arzon



Chalmazel, village sport Nature

☎ 04 77 24 85 09

📄 <https://www.chalmazel.fr>

17.8 km

📍 Chalmazel - Jeansagnière



Sur les hauteurs des monts du Forez, découvrez des aménagements sportifs en tout genre. Et testez toutes leurs activités été comme hiver : trail, rando, course d'orientation, VTT ou encore via ferrata, grimpe d'arbre et sports d'hiver.



Parcours 3 - Parcours du facteur

☎ 04 77 96 08 69

Pied des pistes de ski

📄 <https://espacestrail.run/fr/massifduforez>

17.8 km

📍 Chalmazel - Jeansagnière



Ce très beau parcours vous mènera à travers estives et forêts sur les hauteurs de Chalmazel. Entre bruyères, myrtilles et gentianes, l'itinéraire emprunte le sentier du facteur qui passe sous le sommet du Procher pour rejoindre le Col de la Chamboite.



Parcours 4 - Pierre sur Haute

☎ 04 77 96 08 69

Pied des pistes de ski

📄 <https://espacestrail.run/fr/massifduforez>

17.8 km

📍 Chalmazel - Jeansagnière



Au départ de la station de Chalmazel, cet itinéraire vous conduira à la découverte de Pierre sur Haute, point culminant de la Loire, dans un cadre boisé et alpin, entre bruyères, myrtilles sauvages et gentianes.



Agrivap, les trains de la découverte

☎ 04 73 82 43 88

Place Jean-Berne

📄 <https://agrivap.fr/>

20.6 km

📍 Ambert



Embarquez pour une journée inoubliable. Traditions, patrimoine culturel, paysages multiples, la balade s'annonce enrichissante.



Route des Balcons

☎ 04 77 96 08 69

📄 <http://www.loireforez.com>

20.7 km

📍 Saint-Just Saint-Rambert



Itinéraire touristique à parcourir en voiture, long de 180 km environ, qui relie St-Just-St-Rambert à Cervières. Suivre les panneaux "Route des Balcons", qui indiquent les routes à emprunter ainsi que les villages et lieux où s'arrêter pour une visite.



Autour du lac de Grangent

☎ 04 71 66 95 44

📄 <https://www.gorgesdelaloire.fr>

33.1 km

📍 Bas-en-Basset



Suivez le plus long fleuve français, en direction du nord, pour découvrir des villages, châteaux, avec vue imprenable sur les Gorges de la Loire et le lac de Grangent !

Mes recommandations (suite)



Les buttes basaltiques du Forez

☎ 04 77 96 08 69

🌐 <https://www.rendezvousenforez.com>

📍 Montbrison



L'activité volcanique intense du Massif Central, a laissé diverses traces dans le paysage forézien. On recense pas moins de 104 affleurements dans la plaine et les monts du Forez.



Le Vallon de la Vidresonne - PR 51

☎ 04 77 76 25 08

Salle d'animation le bourg

🌐 <https://www.rendezvousenforez.com>

0.2 km

📍 Verrières-en-Forez



Randonnée facile autour de Verrières-en-Forez pour découvrir le patrimoine et profiter du panorama sur la Plaine du Forez et les Monts du Lyonnais. A voir sur le circuit Abiesence et la miellerie des Monts du Forez.



Entre Beauvoir et Les plats - PR 52

☎ 04 77 76 25 08

Salle d'animation le bourg

🌐 <https://www.rendezvousenforez.com>

0.2 km

📍 Verrières-en-Forez



Randonnée facile autour de Verrières-en-Forez pour découvrir le patrimoine et profiter du panorama sur la Plaine du Forez et les Monts du Lyonnais. A voir sur le circuit la Madone, des chênes remarquables et les ruisseaux



De Verrières à Montagut - PR 53

☎ 04 77 76 25 08

Salle d'animation le bourg

🌐 <https://www.rendezvousenforez.com>

0.2 km

📍 Verrières-en-Forez



Randonnée autour de Verrières-en-Forez pour découvrir le patrimoine et profiter du panorama sur la Plaine du Forez et les Monts du Lyonnais. A voir sur le circuit les chênes remarquables, les bois de Verrières et le patrimoine bâti du village.



Tour du Mont Genest - PR 55

☎ 04 77 76 25 08

Salle d'animation Le bourg

🌐 <https://www.rendezvousenforez.com>

0.2 km

📍 Verrières-en-Forez



Randonnée autour de Verrières-en-Forez pour découvrir le Mont Genest, la Vidresonne et le patrimoine du Crozet. Panorama sur la Plaine du Forez.



Le ravin du Charavan - PR 54

☎ 04 77 76 25 08

Parking Terrain de foot Les Garets

📄 <https://www.rendezvousenforez.com>

0.6 km

📍 Verrières-en-Forez



Randonnée autour de Verrières-en-Forez pour découvrir la Vallée du Charavan, le village de Bard ainsi que le Pic et les pins boulanges. Le parcours emprunte une portion de la variante du GR®3 balisé en blanc et rouge.



Le belvédère de Fortunières - PR 61

☎ 04 77 76 25 08

Départ Croisement de la Croix de Pierre D 44

📄 <https://www.rendezvousenforez.com>
1.5 km

📍 Verrières-en-Forez



Randonnée à travers quelques hameaux de Verrières-en-Forez et Chazelles-sur-Lavieu qui offre un panorama sur la Plaine du Forez notamment au Belvédère de Fortunières.



Entre Vidrézonne et Curraize - PR 63

☎ 04 77 76 25 08

Départ Croisement de la Croix de Pierre D 44

📄 <https://www.rendezvousenforez.com>
1.5 km

📍 Verrières-en-Forez



Randonnée à travers vallons et ruisseaux de Chazelles et Verrières-en-Forez, en limite de Lézieux dans un univers boisés et escarpés.



Vers Château Lapierre - PR 62

☎ 04 77 76 25 08

Départ Croisement de la Croix de Pierre D 44

📄 <https://www.rendezvousenforez.com>

1.5 km

📍 Verrières-en-Forez



Randonnée à travers quelques hameaux de Verrières-en-Forez et Chazelles-sur-Lavieu en passant par le Vallon de la Curraize, le Château de La Pierre et le joli hameau des Poizats.



Les hameaux du Pays Haut - PR 56

☎ 04 77 76 25 08

Parking de Conol Lieu-dit Conol

📄 <https://www.rendezvousenforez.com>

1.8 km

📍 Verrières-en-Forez



Randonnée sur les hauteurs de Verrières en Forez en passant par les limites avec la Vallée de l'Ance et Saint-Anthème pour revenir par le Bois du Palais.



Autour de Conol - PR 60

☎ 04 77 76 25 08

Parking de Conol Lieu-dit Conol

🌐 <https://www.rendezvousenforez.com>

1.8 km

📍 Verrières-en-Forez



Petite randonnée autour de Conol en passant par La Bruyère et Montgenest.



Pic de Bard

☎ 04 77 76 22 60

Eglise

🌐 <http://www.bard.fr/fr/information/80782/>

2.1 km

📍 Bard



Petit parcours permettant d'accéder au pic de Bard, avec sa croix et une vue à 360°. Par temps clair vous pourrez voir le massif de la Vanoise et le Mont Blanc.



Boucle 2 - Les 7 Vallées

☎ 04 77 58 68 22

Départ Bard Le Bourg

🌐 <http://www.azimutvtt.fr>

2.1 km

📍 Bard



Itinéraire VTT plutôt sportif à la découverte des Monts du Forez, au départ du village de Bard, qui passe par le Bois d'Heyrieux, remonte à Lérigneux pour se diriger en direction de Verrières-en-Forez et revenir à Bard.



Tour du Pic de Bard - PR 1

☎ 04 77 76 22 60

Départ Parking de l'église

🌐 <http://www.bard.fr/fr/information/80782/>

2.1 km

📍 Bard



Petite balade familiale qui fait le tour du Pic de Bard et vue sur la plaine.



Pic et Cotayet - PR 2

☎ 04 77 76 22 60

Départ Parking de l'église

🌐 <http://www.bard.fr/fr/information/80782/>

2.1 km

📍 Bard



Ce parcours traverse deux fois la rivière du Cotayet, et offre des paysages variés : petits murs de pierres, bosquets de hêtres, sentiers bordés de noisetiers, vue sur la plaine et les Alpes.



Les 7 vallées - itinéraire de randonnée pédestre


☎ 04 77 58 68 22

🌐 <http://www.azimutvtt.fr>

2.2 km
📍 Bard



Découvrez le Forez à pied, de bas en haut en traversant de beaux villages et explorez toutes ces belles vallées qui font de ce massif un superbe terrain de jeux.



Les 7 vallées - Itinéraire de VTT

☎ 04 77 58 68 22

🌐 <http://www.azimutvtt.fr>

2.2 km
📍 Bard



Découvrez le Forez à VTT, de bas en haut en traversant de beaux villages et explorez toutes ces belles vallées qui font de ce massif un superbe terrain de jeux.



Le Pays Haut - PR 9

☎ 04 77 76 22 60

Carrefour D 44 et D113 Le Maisonnay

🌐 <http://www.bard.fr/fr/information/80782/>

2.7 km
📍 Bard



Vous découvrirez les hameaux du Pays Haut et vue exceptionnelle sur la plaine du Forez et les Alpes par temps clair.



Voie romaine - PR 3

☎ 04 77 76 22 60

Fougerolles

🌐 <http://www.bard.fr/fr/information/80782/>

3.1 km
📍 Bard



Chemins longés de murs en pierres sèches, voie romaine, vue splendide sur la plaine et les Alpes, par temps clair. Retour sur un chemin à flanc de coteau.



Hameaux et Rivières - PR 5

☎ 04 77 76 22 60

Fougerolles

🌐 <http://www.bard.fr/fr/information/80782/>

3.1 km
📍 Bard



Ce circuit traverse les hameaux et le Cotayet, et offre de beaux paysages sur les bois de feuillus et la plaine. On marche sur de petits chemins bordés de murs en pierre.



De la menuiserie à la sculpture - PR 59

☎ 04 77 76 25 08

Lieu-dit Au Roy D 496

🌐 <https://www.rendezvousenforez.com>

3.6 km

📍 Verrières-en-Forez



Randonnée sur les hauteurs de Verrières-en-Forez à la découverte des métiers du bois et du patrimoine de la commune.



Chemin de Cordailleux - PR 7

☎ 04 77 76 22 60

Eglise


🌐 <http://www.bard.fr/fr/information/80782/>

3.9 km

📍 Bard



Cette balade vous permettra d'admirer le ravin du Chavaran et les bois du Bouchat. Accès à un bief désaffecté qui témoigne de la vie rurale d'antan.



Croix et patrimoine - circuit pédestre

☎ 04 77 58 28 54

Pont aux deux arches Vieil Ecotay

🌐 <http://www.ecotaylolme.fr>

3.9 km

📍 Écotay-l'Olme



Découvrez le village médiéval et pittoresque du Vieil Ecotay grâce à deux circuits de balade de 30 et 45 min.



PR 101 - Ecotay - Lézigneux

☎ 04 77 58 59 69

Départ Parking du Vieil Ecotay Le Vieil Ecotay


🌐 <http://www.ecotaylolme.fr>

4.1 km

📍 Écotay-l'Olme



Randonnée entre Ecotay et Lézigneux à la découverte d'ancienne loge, de lavoir, et l'église et du donjon d'Ecotay. Passage en limite des communes de Lézigneux et de Verrières en Forez.



Vieil Ecotay - PR 12

☎ 04 77 76 22 60

Vinols

🌐 <http://www.bard.fr/fr/information/80782/>

4.2 km

📍 Bard



Une vue splendide sur Bard, puis la découverte du Vieil-Ecotay, niché au fond de la vallée, avec ses belles maisons en pierre, son château, son église, son lavoir, et ses deux rivières qui se rejoignent sous un magnifique petit pont en pierres.



Pic de Montfroment et Bois Joli - PR 13

☎ 04 77 76 22 60

Vinols

📄 <http://www.bard.fr/fr/information/80782/>

4.2 km

📍 Bard



Ce parcours permet de découvrir la partie de la commune qui jouxte Montbrison.



Vé Vinau - PR 6

☎ 04 77 76 22 60

Vinols

📄 <http://www.bard.fr/fr/information/80782/>

4.3 km

📍 Bard



Cette balade vous fera découvrir le hameau de Vinols sous différentes facettes. Cotayet et bois de « garoles » et de fayards.



Vallon du Chavaran - PR 8

☎ 04 77 76 22 60

Table de pique-nique Route de Lérigneux

📄 <http://www.bard.fr/fr/information/80782/>

4.3 km

📍 Bard



Charmes du Charavan, Bard et la plaine du Forez sous un angle enchanteur.



Le Bout du Monde - PR 4

☎ 04 77 76 22 60

Vinols

📄 <http://www.bard.fr/fr/information/80782/>

4.3 km

📍 Bard



Vignes, bois de fayards, gorges du Vizézy, bourg d'Essertines, tour du vieil Ecotay et vallée du Cotayet.



Le Vallon du Cotayet - PR 14

☎ 04 77 96 08 69

Place des écreuils

📄 <https://www.rendezvousenforez.com>

4.3 km

📍 Lérigneux



Courte randonnée sur les hauteurs de Lérigneux pour découvrir le Vallon du Cotayet en passant par Dovézy.



Le Puy de Montchaud - PR 15

☎ 04 77 96 08 69

Place des écureuils

🌐 <https://www.rendezvousenforez.com>

4.3 km

📍 Lérigneux



Belle randonnée qui prend la direction des hauteurs de Bard avant de remonter vers le Puy de Montchaud.



Le Vallon de la Trézaillette - PR 16

☎ 04 77 96 08 69

Place des écureuils

🌐 <https://www.rendezvousenforez.com>

4.3 km

📍 Lérigneux



Randonnée qui grimpe en direction de Dovézy, des bois de Baracuchet avant de redescendre sur le village de Roche, passer non loin du Puy de Bouchet et du Pic de Chaudabrit avant de revenir à Lérigneux.



Le chemin des maquis - PR 19

☎ 04 77 96 08 69

Parking LPO Route du Col de Baracuchet

🌐 <https://www.rendezvousenforez.com>

4.3 km

📍 Lérigneux



Jolie randonnée qui monte sur les hautes-chaumes à la découverte des jasseries et du lieu de mémoire de Pivadan, qui rappelle les combats du maquis.



Le Cheix des Lunes - PR 17 - VTT

☎ 04 77 96 08 69

Parking LPO Route du Col de Baracuchet

🌐 <https://www.rendezvousenforez.com>

4.3 km

📍 Lérigneux



Randonnée au départ du site d'observation de la LPO, qui passe par Dovézy avant de rejoindre le Puy de Montchaud et le Cheix des Lunes en passant par les bois de sapins.



Le Vallon de la Trézaillette - PR16 - VTT

☎ 04 77 96 08 69

Place des écureuils

🌐 <https://www.rendezvousenforez.com>

4.3 km

📍 Lérigneux



Randonnée qui grimpe en direction de Dovézy, des bois de Baracuchet avant de redescendre sur le village de Roche, passer non loin du Puy de Bouchet et du Pic de Chaudabrit avant de revenir à Lérigneux.



Le Puy de Montchaud - PR 15 - VTT

☎ 04 77 96 08 69

Place des écureuils

🌐 <https://www.rendezvousenforez.com>

4.3 km

📍 Lérigneux



Belle randonnée qui prend la direction des hauteurs de Bard avant de remonter vers le Puy de Montchaud.



Le Vallon du Cotayet - PR 14 - VTT

☎ 04 77 96 08 69

Place des écureuils

🌐 <https://www.rendezvousenforez.com>

4.3 km

📍 Lérigneux



Parcours assez facile sur les hauteurs de Lérigneux pour découvrir le Vallon du Cotayet en passant par Dovézy.



Cascade du saut du diable

☎ 04 77 76 75 25

la mare

4.4 km

📍 Gumières



Le lieu incontournable de Gumières est la cascade du saut du diable, la plus grande d'une suite de cascades se trouvant sur la mare, la rivière qui traverse le village. Cette cascade se trouve à 3 km du bourg en suivant un sentier de randonnée



Randonnée à la cascade

☎ 04 77 76 75 25

Départ parking sous la marieLe Bourg

4.4 km

📍 Gumières



Cette petite balade fraîche et familiale vous emmène à la cascade du Saut du diable. Vous pouvez, si vous le souhaitez, continuer la randonnée en direction du Moulin du Curtil, au sommet de la montée. Le retour se fait par le même chemin.



Les Bois de Bard - PR 10

☎ 04 77 76 22 60

Chemin du bois du PalaisRoute de Dovézy

🌐 <http://www.bard.fr/fr/information/80782/>

4.5 km

📍 Bard



Balade dans les bois de feuillus et de résineux du Palais qui abritent maintes espèces d'oiseaux... et peut-être même quelques champignons. Mais attention au fort dénivelé entre le Palais et Baracuchet !



La planche de pierre

☎ 04 77 96 08 69
le bourg

🌐 <https://www.rendezvousenforez.com>

4.5 km

📍 Gumières



Suivez le panneau en bois bleu et arpentez les hameaux de Gumières à la découverte de la Mare et de sa cascade.



Baracuchet, aux confins de l'Auvergne - PR 11

☎ 04 77 76 22 60

Départ du bois du Palais Route de Dovézy

🌐 <http://www.bard.fr/fr/information/80782/>

4.5 km

📍 Bard



Balade séduisante l'été pour sa fraîcheur, l'hiver pour ses beaux paysages enneigés. Découvrez les jasseries et la Grande Pierre Bazanne au sommet des Monts du Forez.



Le sentier des coteaux

☎ 04 77 96 08 69

Départ Parking place de la Mairie Trémolin

🌐 <http://www.rendezvousenforez.com>

4.7 km

📍 Lavieu



Cette randonnée à travers les hameaux de Lavieu offre de jolis points de vue sur la plaine du Forez et nous fait découvrir les traces du petit patrimoine très présent dans les Monts du Forez.



Circuit n°1

☎ 04 77 96 11 32

Départ mairie

4.9 km

📍 Lézigneux



Itinéraire de randonnées qui traverse plusieurs hameaux de Lézigneux dont le Cluzel et le Petit Cluzel.



PR 101 - Lézigneux - Ecotay

☎ 06 73 00 89 17

Départ Parking de l'église

4.9 km

📍 Lézigneux



Randonnée entre Ecotay et Lézigneux à la découverte d'ancienne loge, de lavoir, et l'église et du donjon d'Ecotay. Passage en limite des communes de Lézigneux et de Verrières en Forez.



Circuit n°2

☎ 04 77 96 11 32

Départ Parking - centre village

4.9 km

📍 Lézigneux



Itinéraire de randonnées qui passe par l'Etang de Vidrieux, la chapelle et emprunte le chemin de St-Jacques-de-Compostelle.



Circuit n°3

☎ 04 77 96 11 32

Départ Parking - centre village

4.9 km

📍 Lézigneux



Itinéraire de randonnées qui monte vers le hameau de Mérigneux jusqu'à Valensanges.



Circuit n°4

☎ 04 77 96 11 32

Départ Parking - centre village

4.9 km

📍 Lézigneux



Itinéraire de randonnées qui monte vers les hameaux de Champanet-le-milieu et Champanet-le-haut avant de redescendre vers le hameau de Mérigneux en contournant le Pic de Janesst.



Circuit n°5

☎ 04 77 96 11 32

Départ Parking - centre village

4.9 km

📍 Lézigneux



Itinéraire de randonnées qui monte vers le hameau de Mérigneux avant de redescendre vers la Vidresonne et les hameaux du bas de Lézigneux.



Circuit n°6

☎ 04 77 96 11 32

Départ Parking - centre village

4.9 km

📍 Lézigneux



Itinéraire de randonnées qui passe vers l'Etang de Vidrieux, le hameau de Valensanges avant de revenir à Lézigneux.



Circuit n°10

☎ 04 77 96 11 32

Départ Parking - centre village

4.9 km

📍 Lézigneux



Itinéraire de randonnées qui passe par tous les hameaux de Lézigneux et l'Étang de Vidrieux. Itinéraire difficile.



Du Puy à l'Étang

☎ 04 77 96 08 69

Place de l'ancienne Eglise

4.9 km

📍 Lézigneux



Circulez sur les coteaux, entre anciennes vignes et leurs vestiges, pour rejoindre St Thomas la Garde, contournez le Puy Monet, pour finir en bordure de l'étang de Vidrieux...



Les hameaux du haut

☎ 04 77 96 08 69

Place de l'ancienne Eglise

4.9 km

📍 Lézigneux



Visitez les hameaux du haut de la commune, installés dans un pays coupé, creusé par une multitude de ruisseaux, avec de superbes points de vues sur la plaine du forez, et ses pics basaltiques.



Des Limites aux Cinq Fonts - PR 57

☎ 04 77 76 25 08

Parking Col des Limites ou Parking des Cinq Fonts

📄 <https://www.rendezvousenforez.com>
5.0 km

📍 Verrières-en-Forez



Randonnée sur les hauteurs de Verrières en Forez entre Loire et Puy-de-Dôme, dans les bois des Monts du Forez et sur le GR3, en découvrant aussi les jasseries et les panoramas



Cascades de la Trézaillette

☎ 04 77 96 05 08

Route d'Essertines

📄 <https://www.essertines-en-chatelneuf.fr/>

5.1 km

📍 Essertines-en-Châtelneuf



Située sur le ruisseau de la Trézaillette, cette succession de cascades est visible non loin de la Chapelle d'Essertines basse. Vous pourrez notamment la voir en empruntant le sentier VTT Les 7 vallées de Bard à Essertines en Chatelneuf.



Circuit Maurice Epinat

☎ 04 77 96 08 69

Parking du Bourg

🌐 <http://www.randonneurs-montbrisonnais.com>

5.1 km

📍 Essertines-en-Châtelneuf



Itinéraire prolongeant le circuit du Vizézy. Sentier dédié à son ancien président disparu. Départ du bourg d'Essertines en Châtelneuf.



Les sources du Cotayet - PR 18

☎ 04 77 96 08 69

Départ Parking Observatoire LPO

Route du Col de Baracuchet

🌐 <https://www.rendezvousenforez.com>

5.1 km

📍 Lérigneux



Randonnée à la fraîche dans les bois de sapins de Dovézy à la découverte des sources du Cotayet. Elle offre de beaux points de vue sur Lérigneux et ses puy.



Les sources du Cotayet - PR 18 - VTT

☎ 04 77 96 08 69

Départ Parking Observatoire LPO

Route du Col de Baracuchet


🌐 <https://www.rendezvousenforez.com>

5.1 km

📍 Lérigneux



Parcours à la fraîche dans les bois de sapins de Dovézy à la découverte des sources du Cotayet. Il offre de beaux points de vue sur Lérigneux et ses puy.



Le Cheix des Lunes - PR 17

☎ 04 77 96 08 69

Parking LPO Route du Col de

Baracuchet

🌐 <https://www.rendezvousenforez.com>

5.1 km

📍 Lérigneux



Randonnée au départ du site d'observation de la LPO, qui passe par Dovézy avant de rejoindre le Puy de Montchaud et le Cheix des Lunes en passant par les bois de sapins.



La pierre aux sept trous - PR 20

☎ 04 77 96 08 69


Col de Baracuchet

5.2 km

📍 Lérigneux



La pierre aux sept-trous est une des 200 bornes qui jalonnaient les sommets entre Forez et Auvergne. Cette balade les parcourt à proximité des Hautes Chaumes et d'une tourbière.



La Chapelle - PR25

☎ 06 83 00 05 96

Départ parking Le Bourg

📄 <https://aspec42.wixsite.com/aspec>

5.4 km

📍 Essertines-en-Châtelneuf



A la découverte du site médiéval et de la chapelle d'Essertines Basses.



Boucle 3 - Les 7 vallées

☎ 04 77 58 68 22

Départ Parking Bourg

📄 <http://www.azimutvtt.fr>

5.4 km

📍 Essertines-en-Châtelneuf



Itinéraire VTT à la découverte des Monts du Forez, au départ d'Essertines-en-Châtelneuf qui grimpe à travers bois et sucs pour rejoindre Roche-en-Forez et redescendre ensuite par Lérigneux.



Grande Pierre bazanne

☎ 04 77 76 24 31

5.6 km

📍 Roche-En-Forez



La Grande Pierre Bazanne, 1394m, est un neck d'origine volcanique émergeant des Hautes Chaumes du Forez. Au-dessus des forêts, elle offre un panorama à 360°. Insolite : ce bloc basaltique affole les boussoles !



Tourbière de Baracuchet

Baracuchet

📄 <https://www.parc-livradois-forez.org/le-tourbiere-de-baracuchet>

5.8 km

📍 Saint-Anthème



Appelées narses, sagnes ou encore marais, les tourbières sont des milieux humides qui nécessitent plusieurs milliers d'années pour se former. Le facteur indispensable à leur naissance et à leur survie est l'eau. La faune et la flore sont exceptionnelles.



Le Chevallard - PR21

☎ 06 83 00 05 96

Chemin de la Villette

📄 <https://aspec42.wixsite.com/aspec>

6.0 km

📍 Essertines-en-Châtelneuf



Belle randonnée sur les hauteurs d'Essertines vers le Pic de Chaudabrit.



L'adret de Malleray - PR23

☎ 06 83 00 05 96

Chemin de la Villette

🌐 <https://aspec42.wixsite.com/aspec>

6.0 km

📍 Essertines-en-Châtelneuf



Randonnée sportive qui traverse la vallée du Vizézy pour nous emmener sur le versant Sud, à l'adret de Malleray en passant par le Pic de Mauratier.



Les trois rivières - PR29

☎ 06 83 00 05 96

Le bourg

🌐 <https://aspec42.wixsite.com/aspec>

6.0 km

📍 Essertines-en-Châtelneuf



Randonnée très sportive autour d'Essertines, des vallées et pics qui l'entoure. Passage au rocher de la Guillanche, au Pic de Chaudabrit, par le Vallon de la Trézaillette et la Vallée du Vizézy avant de poursuivre jusqu'au Pic de Mauratier.



Vallée du Vizézy - PR27

☎ 06 83 00 05 96

Le bourg


🌐 <https://aspec42.wixsite.com/aspec>

6.0 km

📍 Essertines-en-Châtelneuf



Randonnée qui nous fait découvrir la chapelle d'Essertines Basse avant de longer la Vallée du Vizézy, pour revenir et remonter par le Bois d'Hérieux



Boucle 1 - Les 7 vallées

☎ 04 77 58 68 22

Départ Etang de Vidrieux

🌐 <http://www.azimutvtt.fr>

6.2 km

📍 Lézigneux



Itinéraire VTT plutôt sportif à la découverte des Monts du Forez, au départ de l'étang de Vidrieux, passer par le Vieil Ecotay, puis montée vers Bard puis Verrières-en-Forez. Redescende par les hauts de Lézigneux pour revenir au départ.



Le Vieil Ecotay - Circuit VTT en Forez

☎ 04 77 58 68 22

Place de Moingt

🌐 <http://www.azimutvtt.fr>

6.3 km

📍 Montbrison



Après une courte traversée du vieux Moingt, vous louvoyez à travers coteaux, parés d'anciennes loges de vignes, témoignant d'un important passé agricole, vous rejoindrez le Vieil Ecotay, surplombé des ruines de son château du XIIème.



La vallée du Vizézy - Circuit VTT en Forez

☎ 04 77 96 08 69

Place sous la salle des fêtes

🌐 <https://www.rendezvousenforez.com>

6.3 km

📍 Roche-En-Forez



Parcours très vallonné, nécessitant une bonne condition physique. De magnifiques points de vue sur la plaine du Forez et la vallée du Vizézy.



Boucle 4 - Les 7 Vallées

☎ 04 77 58 68 22

Bourg

🌐 <http://www.azimutvtt.fr>

6.3 km

📍 Roche-En-Forez



Itinéraire VTT autour de St-Bonnet-le-Courreau, Chatelneuf et Roche-en-Forez à travers les bois et Sucs du Forez. Découverte du Mont Sémiol ou encore du Pic de Glizieux.



Boucle 4 et 5 - Les 7 Vallées

☎ 04 77 58 68 22

Parking centre bourg

🌐 <http://www.azimutvtt.fr>

6.3 km

📍 Roche-En-Forez



Boucle sportive qui vous surprendra par ses paysages. Au départ de Roche-en-Forez, partir vers le Mont Sémiol puis St-Bonnet-le-Courreau pour monter vers les Jasseries de Garnier et re rejoindre Grande Pierre Bazanne pour revenir à Roche.



Entre plaine et monts - PR 42

☎ 04 77 58 38 82

Départ Place des combattants

🌐 <https://sites.google.com/view/stlg-hieret>

6.4 km

📍 Saint-Thomas-la-Garde



Petite randonnée qui permet de découvrir l'église du XIIIème siècle du village, l'étang de Vidrieux ainsi que les points de vue sur les Pics et la plaine du Forez..



Le tour des hameaux - PR 48

☎ 04 77 58 38 82

Départ Place des combattants

🌐 <https://sites.google.com/view/stlg-hieret>

6.4 km

📍 Saint-Thomas-la-Garde



Randonnée qui vous fera traverser plusieurs hameaux de St-Thomas-la-Garde ainsi que l'étang de Vidrieux.



Aux confins de la commune - PR 49

☎ 04 77 58 38 82

Départ Place des combattants

📄 <https://sites.google.com/view/stlg-hieret>

6.4 km

📍 Saint-Thomas-la-Garde



Randonnée qui fait le tour des hameaux sans oublier l'étang de Vidrieux.



L'étang de Vidrieux

☎ 04 77 58 20 54

Vidrieux

📄 <http://www.lezigneux.fr>

6.5 km

📍 Lézigneux



L'étang de Vidrieux à 507 mètres d'altitude est alimenté par le Béal-Comtal, d'une longueur de 7km qui vient de Drutel situé sur la commune de Verrières en Forez. Il est l'un des plus anciens plans d'eau du Forez créé au XIII^e siècle par le Comte Guy III



Le Mont Semiol

☎ 04 77 76 84 29


Mont Semiol

7.2 km

📍 Châtelneuf



Surplombant le village de Châtelneuf, le Mont Semiol est un véritable balcon au dessus de la Plaine du Forez. Présence d'affleurements naturels de basalte.



Monsupt et Valensanges - PR 46

☎ 04 77 76 06 67

Départ Parking de la Mairie Les

Peyrons

📄 <http://www.saintgeorgeshauteville.fr>

8.1 km

📍 Saint-Georges-Haute-Ville



Entre la plaine et les premiers contreforts du Forez, suivre les traces des pèlerins de Saint-Jacques-de-Compostelle qui, nombreux, faisaient halte à Montsupt.



Sentier de Monsupt

☎ 04 77 96 08 69

Départ Place de l'église

📄 <https://www.rendezvousenforez.com>

8.1 km

📍 Saint-Georges-Haute-Ville



Entre la plaine et les contreforts du Forez, suivez les traces des pèlerins de St Jacques de Compostelle qui, nombreux, faisaient halte à Montsupt.



Sentier découverte des 2 pics

☎ 04 77 97 17 29

Parking du Ruillat

🌐 <http://www.mairiepralong.fr/>

9.2 km

📍 Champdieu



Sentier réalisé en collaboration entre les communes de Champdieu et Pralong. Possibilité de partir soit de Champdieu (parking du Ruillat), soit de Pralong (au pied du Pic Griot à 2km du centre bourg).



Etang de Vidrieux - PR 42

☎ 04 77 76 06 67

Départ Parking de la mairie

🌐 <http://www.saintgeorgeshauteville.fr>

9.4 km

📍 Saint-Georges-Haute-Ville



Découvrir le village de Saint-Thomas-la-Garde et l'étang de Vidrieux avec son aire de pique-nique. Beaux panoramas sur les Pics Basaltiques de Saint-Romain-le-Puy, Montsupt et Monclaret.



GR® de Pays Côtes du Forez Sud

☎ 04 77 96 08 69

🌐 <https://www.rendezvousenforez.com>

9.8 km

📍 Saint-Romain-le-Puy



Dominant la plaine du Forez, cet itinéraire parcourt le vignobles, les vallées boisées, les sommets volcaniques ... Pic de St-Romain-le-Puy, Montsupt, étang de Vidrieux, Viel Ecotay et capitale Comtale rythment ce parcours.



Boucle 5 - Les 7 Vallées

☎ 04 77 58 68 22

Parking de Courreau

🌐 <http://www.azimutvtt.fr>

10.0 km

📍 Saint-Bonnet-le-Courreau



Bel itinéraire VTT au départ de Courreau qui vous emmène sur les Hautes-Chaumes, en passant par les Jasseries de Garnier et Grande Pierre Bazanne avant de redescendre par les hameaux de Roche-en-Forez.



Parcours 4 rouge

☎ 06 62 45 47 87

Départ Parking du stade

10.9 km

📍 Marols



Découvrez ce parcours de trail de 27,3 km à proximité de Marols. Ce parcours emprunte 16,4 km de pistes forestières et 6,4 km de chemins. Il présente une ascension cumulée de plus de 750m.



Estive de Garnier

☎ 04 77 76 81 87
Garnier

12.1 km
📍 Saint-Bonnet-le-Courreau



Plateaux d'altitude offrant un point de vue magnifique sur la vallée. Les jasseries (anciennes fermes d'estive) parsèment le paysage et nous rappellent le caractère agricole de ce site. Chaque été, l'estive accueille des troupeaux de moutons et de vaches.



Colleigne de haut en bas

☎ 04 77 96 08 69
Départ Jasseries de Garnier Garnier
📄 <https://www.rendezvousenforez.com>

12.3 km
📍 Saint-Bonnet-le-Courreau



Parcourez les sommets des Hautes Chaumes où une tourbière s'écoule dans deux directions opposées. La réserve naturelle régionale de Colleigne participe au maintien de la diversité d'une flore exceptionnelle.




Circuit des croix

☎ 04 77 96 08 69
Départ Parking à l'entrée du village le bourg
📄 <https://www.rendezvousenforez.com>

12.4 km
📍 Montarcher



De croix en croix, de hameaux en hameaux, parcourez ce Haut-Forez rude où s'accrochent en grappe sur les coteaux battus par les vents, de lourdes bâtisses de granit. Une variante permet de diminuer le parcours de moitié.




Source ferrugineuse de la Fontfort

☎ 04 77 76 81 60
Vallée de Chorsin

12.6 km
📍 Sauvain



La Fontfort cachée en contre bas du pont, manifeste l'activité réduite mais bien réelle du volcanisme dans le Forez. Il s'agit d'une source d'eau gazeuse fortement ferrugineuse qui surgit dans un petit bassin très orangé sur le bord du lit de la rivière.




Cascade du Creux de l'Oulette

☎ 04 73 95 47 06
Le Creux de l'Oulette
📄 <https://www.auvergne-livradois-forez.co>

12.7 km
📍 La Chaulme



Cette cascade de près de 20 m, située à 1000 m d'altitude en forêt offre un beau point de vue sur la vallée.




Volcan du Montpeloux

☎ 04 73 95 47 06
Montpeloux

12.9 km
📍 Saillant



Le Montpeloux fait partie des rares exemples de reliefs volcaniques des Monts du Forez qui fascine les géologues, invite à la contemplation...et au spectacle ! En été, demandez le programme culturel (concert, danse, musique, théâtre...)



La cascade de Chorsin

☎ 04 77 76 81 60
Chorsin

13.1 km
📍 Sauvain



Logée dans une ancienne vallée glaciaire, cette cascade dont les eaux venues tout droit des tourbières situées sur les sommets est l'une des plus belles cascades des Monts du Forez.. Randonnée de 8 km aller/retour pour y accéder.



Autour du bourg - sentier de découverte du village

☎ 04 77 76 30 04
Musée de la Fourme et des Traditions
Le Bourg

📄 <http://www.museedelafourme.com>
13.4 km
📍 Sauvain



Autour du bourg est une balade d'environ 2km qui vous permet de découvrir les richesses patrimoniales de Sauvain et de visiter le village.



Sentier botanique forestier " Le Vallon secret de Subertha"

☎ 04 77 76 30 04
Le Bourg

📄 <https://www.museedelafourme.com>

13.6 km
📍 Sauvain



Parcours en boucle qui vous conduira sous le coteau ensoleillé de Bouffovent et vous fera découvrir les secrets du vallon de Subertha (lieu sous le bois ou le buisson à l'origine).



La Vallée sauvage de Chorsin

☎ 04 77 96 08 69
Parking au lieu-dit la Rivière
📄 <https://www.rendezvousenforez.com>

14.0 km
📍 Sauvain



Parcours en boucle qui vous conduira dans la forêt résineuse et ombragée ainsi que sur les Hautes Chaumes ensoleillées et vous fera découvrir le caractère sauvage de la vallée de Chorsin et le patrimoine local sur des panneaux descriptifs.



Sentier Sainte-Anne

☎ 04 77 97 40 80
Château Sainte-Anne

14.4 km
📍 Marcilly-le-Châtel



Promenade agréable, qui permet de découvrir le château Sainte-Anne, la Volerie du Forez, le vignoble des Côtes du Forez et l'église Saint-Cyr.



Réserve Naturelle Régionale des Jasseries de Colleigne

☎ 06 58 88 58 62
Colleigne

🌐 <https://www.reserve-regionale-jasseries.com>

14.6 km
📍 Sauvain



La Réserve naturelle régionale des Jasseries de Colleigne est un vaste ensemble de pâturages, entouré de forêts. Au cœur des Hautes-Chaumes du Forez, elle s'étend jusqu'à toucher Pierre-sur-Haute, le plus haut sommet de la Loire qui culmine à 1632m !



L'aventure du Rail continue - Rando balade familiale

☎ 04 77 96 08 69
Départ de la Gare

🌐 <https://www.rendezvousenforez.com>

17.2 km
📍 Estivareilles



Avec L'Aventure du rail continue, prolongez la découverte de la ligne Bonson / Sembadel ! Un sentier de 9,5 km qui relie les 2 gares d'Estivareilles et Usson-en-Forez à faire à pied, à VTT ou à cheval.



Village de Pommiers en Forez

☎ 04 77 65 40 63

📍 Pommiers-en-Forez



Visitez Pommiers en Forez c'est se plonger au cœur de l'Histoire...



Le couvent - Cabinet de Curiosité

☎ 04 77 76 59 29
49, chemin du Couvent

🌐 <http://www.couvent-des-curiosites.com>

3.3 km
📍 Chazelles-sur-Lavieu



C'est à Chazelles sur Lavieu que l'ethnologue Daniel Pouget a créé le Couvent- Cabinet de Curiosité lieu de partage de connaissances ouvert sur le monde. Avec Marie Pouget, venez découvrir la richesse des cultures des 4 continents.



Site du Vieil Ecotay - Donjon et église d'Ecotay

☎ 04 77 58 59 69

1 Chemin de l'Eglise

🌐 <http://www.ecotaylolme.fr>

3.9 km

📍 Écotay-l'Olme



3

Le site du Vieil Ecotay est un des lieux les plus pittoresques du Forez. Construits sur un éperon rocheux, le donjon et l'église romane sont les ultimes témoins de la seigneurie d'Ecotay, l'une des plus importantes de l'époque médiévale.



Chapelle Notre Dame de Vallensanges

☎ 04 77 58 20 54

Véronnes

🌐 <http://www.lezigneux.fr>

5.3 km

📍 Lézigneux



4

Chapelle construite au XXème siècle par les habitants du village suite au récit de Jean-Auguste Bernard, fils d'agriculteur, qui aurait aperçu la vierge Marie à plusieurs reprises dans un champ en contrebas. Sur place : tables de pique-nique et parking.



Site médiéval

☎ 04 77 96 05 08

Essertines basse Route nouvelle

🌐 <https://www.essertines-en-chatelneuf.fr/>

5.6 km

📍 Essertines-en-Châtelneuf



5

Des recherches archéologiques ont été effectuées et ont fait l'objet de publication par les Archives Départementales, aujourd'hui le hameau est désert.



Moingt la Romaine

☎ 04 77 96 08 69

🌐 <https://www.rendezvousenforez.com>

6.3 km

📍 Montbrison



6

L'histoire de ce village remonte aux Ier et IIème siècle après J.C. C'était à la fois une ville d'eau et un sanctuaire religieux. Découvrez les vestiges des thermes et du théâtre, la Tour des Sarrasins et l'église romane St Julien d'Antioche.



Musée d'Allard

☎ 04 77 96 39 15

13, boulevard de la Préfecture

🌐 <https://ville-montbrison.fr/annuaire/musee>

6.5 km

📍 Montbrison



7

Adossé à un magnifique jardin public, le musée J.B. d'Allard, l'un des plus anciens du département, abrite deux siècles de collections constamment enrichies. Dans un ancien hôtel particulier, le musée offre son regard sur la nature, l'art et l'enfance.



Collégiale Notre Dame d'Espérance

☎ 04 77 96 12 90
10, rue Notre Dame

6.6 km
📍 Montbrison



"La Collégiale Notre-Dame est le monument emblématique du Forez. Une architecture gothique unique et plus de huit siècles d'histoire en font le lieu à visiter quand on est de passage à Montbrison."



Salle hérauldique de la Diana

☎ 04 77 96 01 10
7 rue Florimont Robertet
🌐 <http://www.ladiana.com>

6.6 km
📍 Montbrison



La Salle hérauldique de la Diana, ornée d'une voûte décorée de 1728 blasons, est un site unique en France. Siège de La Diana, Société historique et archéologique du Forez depuis 1862.



Montbrison, capitale historique du Forez

☎ 04 77 96 08 69
Centre ville

🌐 <https://www.rendezvousenforez.com>

6.7 km
📍 Montbrison



Au pied des monts du Forez, Montbrison est l'une des communes du département les plus riches en patrimoine historique. De rues en ruelles, de cloîtres en cours intérieurs, de chapelle en collégiale, la capitale du Forez se dévoile pas à pas.



La chapelle Sainte Marie-Madeleine

☎ 04 77 76 61 75
Pic de Montsupt

🌐 <http://montsupt.free.fr>

8.1 km
📍 Saint-Georges-Haute-Ville



Située sur la route de St-Jacques-de-Compostelle, cette chapelle juchée sur une butte basaltique est un joli exemple de chapelle romane du XIIème siècle. A voir : les fresques du XVIIIème siècle ornant le chœur.



Le Moulin des Massons

☎ 04 77 76 86 45
799 chemin des Massons
🌐 <https://www.moulinidesmassons.com>

8.2 km
📍 Saint-Bonnet-le-Courreau



Seul moulin encore en activité de la vallée du Vizézy, le Moulin des Massons vous propose de découvrir l'art de fabriquer de l'huile de colza grillé, de noix, de noisette ou de pépins de courge. Cette visite mettra tous vos sens à contribution !



Champdieu, village de caractère

☎ 04 77 97 17 29

82 Rue de la Mairie

🌐 <http://www.champdieu.eu>

9.0 km

📍 Champdieu



Champdieu tire tout son charme atypique de ses fortifications médiévales encore visibles. La crypte romane et l'ancien cloître du prieuré bénédictin en font une halte agréable à tout amateur d'art roman et de patrimoine.



Prieuré de Champdieu

☎ 04 77 97 17 29

Place de l'église


🌐 <http://www.champdieu.eu>

9.2 km

📍 Champdieu



Le prieuré représente un ensemble monastique construit au XIème siècle. Riche en chapiteaux sculptés, l'église se démarque par sa crypte semi-enterrée du XIème siècle alors que le réfectoire conserve encore une fresque du XVème représentant La Cène.



Chapelle Saint-Roch

☎ 04 77 76 81 87

Courreau D 69

🌐 <http://www.saint-bonnet-le-courreau.fr/>

9.9 km

📍 Saint-Bonnet-le-Courreau



Chapelle renaissance qui nous rappelle que St Bonnet s'est développé à partir d'un prieuré situé à Courreau.



Prieuré de Saint-Romain-le-Puy

☎ 04 77 76 92 10

Le Prieuré Montée Leyniec

🌐 <https://www.aldebertus.fr>

10.1 km

📍 Saint-Romain-le-Puy



Singulier et énigmatique, le prieuré couronne le sommet d'un cône basaltique où s'épanouit, à la belle saison, une flore méditerranéenne (figuiers, anis, amandiers). Dominant la plaine, il arbore avec fière allure les empreintes de sa splendeur passée.



Jasserie-musée du Coq Noir

☎ 04 73 95 47 06

Le grand genevrier

🌐 <https://www.jasseriecoqnoir.com>

10.5 km

📍 Saint-Anthème



Partez à la découverte de la vie dans les jasseries, fermes d'estive des Hautes Chaumes : leur fonctionnement, la fabrication traditionnelle de la fourme, l'histoire de l'estive, l'évolution du paysage et bien d'autres découvertes.



Marols, village de caractère

☎ 04 77 76 71 94

🌐 <http://www.marols.fr/>

10.9 km
📍 Marols



Marols est une cité millénaire bâtie autour de ses hameaux. De son église fortifiée au cœur du bourg au Domaine de Valinches, en passant par le Sylvetum, ce sont plus de 15 km² qui s'offrent aux habitants et aux visiteurs pour vivre et se retrouver.



Eglise

☎ 04 77 50 16 89

le bourg

12.4 km
📍 Montarcher



L'église, d'abord simple chapelle du château, se compose d'un chœur de style byzantin en cul-de-four édifié au XII^{ème} siècle et d'une nef flanquée de deux chapelles collatérales édifiées probablement au XV^{ème} siècle



Montarcher, village de caractère

☎ 04 77 50 16 89

🌐 <https://montarcher.jimdofree.com/>

12.4 km
📍 Montarcher



Montarcher, petit bourg au cœur du Haut-Forez méridional, perché à 1162 mètres, offre un panorama exceptionnel à 360° sur le Velay et le Forez. Site inscrit, Montarcher est classé "Village de caractère" et possède un patrimoine remarquable.



Musée de la Fourme et des Traditions

☎ 04 77 76 30 04

2 place Louis Lépine

🌐 <https://www.museedelafourme.com>

13.4 km
📍 Sauvain



Dans cette authentique et traditionnelle ferme forézienne, explorez les nombreuses expositions permanentes et temporaires sur 800m² sur la vie rurale d'autrefois dont la fabrication de la Fourme de Montbrison.



Sauvain, village de caractère

☎ 04 77 76 81 60

Le Bourg

🌐 <http://www.sauvain.fr>

13.5 km
📍 Sauvain



Avec ses maisons de pierre regroupées autour de son église gothique, Sauvain est un village typique des Monts du Forez. Berceau ancestral de la fourme de Montbrison, ses fromageries et son Musée continuent de faire vivre la tradition.



Le Pont du Diable

☎ 04 77 36 10 90
Vérines

13.8 km
📍 Saint-Marcellin-en-Forez



Malgré les nombreux périls auxquels le village de St Marcellin en Forez a du faire face, le village recèle de trésors architecturaux comme le Pont du diable, classé monument historique depuis 1921. Il est l'un des ponts les mieux conservés du Forez.



Château Saint-Anne

☎ 04 77 97 59 14
1540 Route de Saint Anne
🌐 <http://www.volerieduforez.fr>

14.5 km
📍 Marcilly-le-Châtel



Le château Saint-Anne surplombe le village de Marcilly-le-Châtel et la plaine du Forez.. D'allure médiévale, il abrite aujourd'hui les rapaces de la Volerie du Forez.



Musée de l'École 1900

☎ 04 73 82 66 80
Le Bourg
🌐 <https://www.ecole1900.fr/>

16.1 km
📍 Saint-Martin-des-Olmes



Transmission d'un patrimoine culturel de l'enseignement scolaire en 1900, dans un décor typique de l'époque, aux odeurs de papier, encre, bois ...



Moulin Richard de Bas, musée historique du papier

☎ 04 73 82 03 11
Richard de bas
🌐 <https://www.richarddebas.fr/>

16.5 km
📍 Ambert



Inventé par les Chinois il y a plus de 2 000 ans, la route du papier vers l'occident fut longue. En France dès le XIVe siècle, celui-ci remplace le parchemin et environ 400 moulins d'Ambert en fabriquaient à partir de chiffons.



Château de Goutelas, Centre culturel de rencontre

☎ 04 77 97 35 42
277 route de Goutelas
🌐 <http://www.chateaugoutelas.fr>

16.9 km
📍 Marcoux



Venez à la découverte d'un château Renaissance devenu Centre culturel de rencontre ! Labellisé par le Ministère de la Culture, le Château de Goutelas est une étape incontournable pour découvrir le Forez, un lieu de vie et de création ouvert toute l'année.



Musée d'histoire de la Résistance et de la Déportation

☎ 04 77 50 29 20

456 route du Musée

🌐 <https://www.rendezvousenforez.com/pa>

17.2 km

📍 Estivareilles



Le musée d'histoire est conçu comme un lieu de mémoire, un outil pédagogique et culturel. Plus qu'un mémorial sur l'épisode d'août 1944 à Estivareilles, c'est un espace de réflexion et de débats sur les problèmes contemporains à la lumière des événements passés.



Prieuré de Montverdun

☎ 06 73 68 62 58

Le Prieuré 552 chemin du pic

🌐 <http://www.giteduprieuredemontverdun.com>

17.2 km

📍 Montverdun



Ce prieuré casadéen (congrégation de la Chaise-Dieu), classé Monument Historique, s'élève sur un pic basaltique au cœur de la plaine du Forez. Le pic offre une vue à 360° sur les monts du Forez et les monts du Lyonnais.



Collégiale de Saint-Bonnet-le-Château

☎ 04 77 96 08 69

Bureau du guide au chevet de la

Collégiale Esplanade Taillefer

🌐 <https://st-bonnet-le-chateau.fr/infos-prat>

17.2 km

📍 Saint-Bonnet-le-Château



Depuis le milieu du XV^e siècle, la Collégiale domine St-Bonnet-le-Château. Bien plus qu'un simple édifice religieux, visitez ce témoin de la vie politique, architecturale et artistique du Forez au XV^e siècle.



Saint-Bonnet-le-Château, village de caractère

☎ 04 77 96 08 69

7 place de la République

🌐 <https://st-bonnet-le-chateau.fr/>

17.3 km

📍 Saint-Bonnet-le-Château



Parcourez les ruelles pavées du quartier historique et découvrez ses maisons bourgeoises des XV^e et XVI^e siècles, puis grimpez jusqu'à la Collégiale pour admirer un panorama exceptionnel ; de la plaine du Forez au Massif Central, au Pilat et aux Alpes.



Village médiéval de Viverols

☎ 04 73 95 96 90

Le bourg

🌐 <https://www.auvergne-livradois-forez.com>

17.5 km

📍 Viverols



Entrez dans le village de Viverols et faites un pas de 1000 ans !



Château de Viverols

☎ 06 09 96 95 52
Le bourg

17.5 km
📍 Viverols



Outre l'attrait de son site, le château de Viverols, qui domine le bourg médiéval, est un témoignage important de l'architecture militaire féodale dans la région, avec ses éléments du XIII^e siècle et les remaniements des XV^e et XVI^e siècles.



Forteresse Médiévale et Chapelle de Couzan

☎ 04 77 96 01 10
Château de Couzan
🌐 <http://www.ladiana.com>

17.6 km
📍 Sail-sous-Couzan



Bâties sur un éperon rocheux en à-pic au-dessus du Lignon, la forteresse médiévale et la chapelle de Couzan offrent un panorama grandiose sur la plaine du Forez, les monts du Lyonnais, du Forez et de l'Auvergne.



Les anciens thermes

☎ 04 77 24 52 62

18.3 km
📍 Sail-sous-Couzan



Dans le bourg de Sail-sous-Couzan demeure de l'activité thermale florissante au XIX^e siècle une partie des anciens thermes. Il s'agit des anciennes galeries en bois et briques qui entouraient le jardin central et desservait les cabines de bains.



Château de la Bâtie d'Urfé

☎ 04 77 97 54 68
1061 Route de la Bâtie d'Urfé
🌐 https://www.batiedurfe.fr/jcms/lw_13921

18.5 km
📍 Saint-Étienne-le-Molard



Lieu emblématique du Forez, la Bâtie d'Urfé est un domaine réaménagé à la Renaissance et décoré par des artistes français et italiens à l'initiative de Claude d'Urfé (1501-1558), ambassadeur de France en Italie sous François I^{er} et Henri II.



Château de Boën-sur-Lignon

☎ 04 77 24 08 12
Place de la République
🌐 <https://commune-boen.fr/chateau-de-bo>

19.5 km
📍 Boën-sur-Lignon



Classé Monument Historique, le château construit à la fin du XVIII^e siècle, d'architecture néo classique offre une façade imposante sur un jardin d'agrément composé de deux terrasses.



Musée des Vignerons du Forez

☎ 04 77 24 08 12

Place de la République

🌐 <https://commune-boen.fr/chateau-de-boen>

19.5 km

📍 Boën-sur-Lignon



Au sein du château de Boën sur Lignon construit au 18^e siècle, le musée des Vignerons du Forez présente une collection qui retrace la vie des vignerons et le travail de la vigne en Forez du 19^e siècle jusqu'en 1925.



Maison de la Fourme d'Ambert et des fromages d'Auvergne

☎ 04 73 82 49 23

29 rue des Chazeaux

🌐 <https://www.maison-fourme-ambert.fr>

20.0 km

📍 Ambert



Découvrez la fourme d'hier à aujourd'hui, et la vie en estive, et dégustez nos fromages. L'été, participez à nos ateliers et animations : fabrication de fromage, de beurre, casse-croûte hamburger à la Fourme d'Ambert AOP, vache fictive à traire.



Ecomusée des monts du Forez

☎ 04 77 50 68 87

Quartier St Joseph Place Alex Folléas

🌐 <http://www.ecomusee-ussou-en-forez.fr>

20.7 km

📍 Usson-en-Forez



Au cœur d'une muséographie contemporaine, petits et grands découvrent les traditions et savoir-faire du Haut-Forez ainsi que le patrimoine au temps des veillées. Un jardin de curé vous invite à la contemplation et à la connaissance des espèces végétales.



Barrage de Grangent

☎ 04 77 96 08 69

Route de Grangent Malleval

🌐 <https://www.rendezvousenforez.com>

22.7 km

📍 Chambles



Le barrage hydroélectrique de Grangent, construit entre 1955 et 1957, marque la frontière entre les gorges de la Loire et la plaine du Forez. L'office de tourisme Loire Forez propose régulièrement des visites guidées sur réservation.



Château d'Essalois et Centre d'Interprétation des Gorges de la Loire

☎ 04 77 96 08 69

Lieu-dit Essalois


🌐 <https://www.rendezvousenforez.com>

22.8 km

📍 Chambles



Se dressant sur un éperon rocheux, le château offre un panorama à 360°. Des sentiers de randonnées permettent de parcourir le site. A l'intérieur, découvrez le Centre d'Interprétation des Gorges de la Loire, espace pédagogique sur le patrimoine de ce site



Moulin de Vignal

☎ 04 77 50 80 23

35, Impasse du Moulin Lieu-dit Vignal

🌐 <http://www.moulindevignal.fr>

23.0 km
📍 Apinac



Laissez-vous entraîner par le bruit de l'eau jusqu'au moulin de Vignal, dans la vallée de l'Andrable, et pénétrez dans un univers oublié du progrès. Les roues de ce moulin construit en 1783 tournent encore, pour le bonheur des petits et des grands.



Village pittoresque de l'Hôpital-sous-Rochefort

☎ 04.77.24.59.26

🌐 <https://solore-en-forez.fr/>

23.1 km
📍 Solore-En-Forez



Edifié sur un massif rocheux, le charmant village médiéval de L'Hôpital-sous-Rochefort domine les rives de l'Anzon (affluent du Lignon). Le village se trouve sur une ancienne route gauloise puis gallo-romaine.



La tour de Chambles

☎ 04 77 52 38 90

23.7 km
📍 Chambles



La tour de Chambles date du XI^{ème} siècle. Haute de 18 mètres et accessible jusqu'au sommet, elle offre un magnifique panorama sur les gorges de la Loire.



Viaduc de Pontempeyrat

☎ 04 77 50 61 25

Pontempeyrat

🌐 <http://www.usson-en-forez.fr/>

26.1 km
📍 Usson-en-Forez



Le viaduc de Pontempeyrat permet à la voie ferrée de franchir la rivière l'Ance et relie Rhône-Alpes et Auvergne, au nord de Pontempeyrat.



Pont de la Valla

☎ 04 77 65 40 63

Route du Camping -RD 94

29.1 km
📍 Pommiers-en-Forez



Après le Prieuré, emprunter le chemin du Fort pour arriver à ce pont Roman en pierres à trois arches surbaissées et contrefort en triangle. Edifié, sans doute, par les moines du Prieuré de Pommiers, il fut reconstruit vers 1452.



Priuré de Pommiers

☎ 04 77 65 46 22

24 descente du Pavé

🌐 <https://www.prieuredepommiers.fr>

29.3 km

📍 Pommiers-en-Forez



Ce priuré clunisien invite à un voyage culturel à travers les siècles : priuré primitif, cloître, réfectoire, cellules, salons et charpentes en chêne des XVe et XVIIIe siècles. Charpentes accessibles uniquement en visite guidée, sur réservation.



Notre Dame de l'Hermitage

☎ 04 77 96 20 30

Route de l'Hermitage

🌐 <https://www.notredame-hermitage-noire>

32.8 km

📍 Noirétable



Au sud de Noirétable, l'Hermitage semble veiller sur le canton. Il se présente comme site patrimonial d'exception, doté de remarquables oeuvres d'art, comme les fresques du Père Gaschon et de Barbier, les statues de la Vierge ou les Croix de mission.



Château d'Urfé

☎ 06 18 69 76 26

🌐 <http://www.chateaudurfe.org/>

33.5 km

📍 Champoly



En plein cœur du Pays d'Urfé, sur la commune de Champoly, venez découvrir le château des Cornes d'Urfé. Cette bâtisse médiévale vous offrira un magnifique panorama sur les montagnes alentours.



Cervières, village historique

☎ 04 77 96 08 69

Le Bourg

🌐 <https://www.rendezvousenforez.com>

35.5 km

📍 Cervières



Partez à la découverte du village historique de Cervières, une fois passé les portes ogives, vous apercevrez au détour d'une balade le reste des fortifications. Profitez en pour pénétrer dans la Maison des Grenadières.



Salle de L'Echo

☎ 04 71 00 01 16

Place de l'Echo


🌐 <https://www.chaisedieu.fr/>

36.4 km

📍 La Chaise-Dieu



La salle de l'écho est couverte d'une voûte d'arêtes, ornée de peintures murales aux motifs végétaux et des rosaces, traités en grisaille. Si la fonction de cette salle est inconnue, ce qui fait son charme est sa singularité acoustique.



Chemin de Ronde de l'église abbatiale

☎ 04 71 00 01 16

Abbatiale St Robert

🌐 <http://www.lepuyenvelay-tourisme.fr>

36.4 km

📍 La Chaise-Dieu



Le chemin de ronde de l'église abbatiale St Robert est un balcon couvert qui relie les 2 clochers en façade



Eglise Abbatiale Saint-Robert

☎ 09 81 40 41 21

Place de l'abbaye

🌐 <http://www.abbaye-chaise-dieu.com>

36.4 km

📍 La Chaise-Dieu



Eglise construite pour abriter le tombeau du Pape Clément VI où l'on peut admirer 144 stalles sculptées de motifs médiévaux, un jubé gothique flamboyant, un buffet d'orgues du XVIIIème siècle et une magnifique fresque murale "la danse macabre"



Abbaye de La Chaise-Dieu

☎ 04 71 00 01 16

🌐 <https://www.chaisedieu.fr/>

36.4 km

📍 La Chaise-Dieu



Chef-d'œuvre du gothique méridional, édifice pontifical sépulture de Clément VI, l'abbaye de La Chaise-Dieu regorge de trésors patrimoniaux au cœur d'un bourg du Moyen-Âge.



Parcours de visite de l'abbaye de La Chaise-Dieu

☎ 04 71 00 01 16

1 Avenue de la Gare

🌐 <https://www.chaisedieu.fr/>

36.4 km

📍 La Chaise-Dieu



Du 4 avril au 1er novembre 2026, venez découvrir le parcours de visite de l'Abbaye de La Chaise-Dieu et vous imprégner de l'architecture et de l'histoire de ce lieu de prestige au sein d'une scénographie immersive pour petits et grands



La Chaise-Dieu

☎ 04 71 00 01 16

🌐 <http://www.lepuyenvelay-tourisme.fr>

36.4 km

📍 La Chaise-Dieu



Le petit village de La Chaise-Dieu compte 700 âmes environ et se blottit autour d'une ancienne abbaye bénédictine fondée au milieu du XIème siècle par St Robert de Turlande : la "Casa Dei"



Le Château de la Roche

☎ 04 77 64 97 68

Route touristique des Bords de Loire

🌐 <http://www.lechateaudelarochefr>

37.1 km

📍 Saint-Priest-la-Roche



Ancré sur un piton rocheux depuis le XIII^e siècle, le Château de la Roche est le monument emblématique des gorges de la Loire, par sa situation improbable en surplomb du fleuve. Sur réservation.



Village de Caractère - Saint-Jean-Saint-Maurice-sur-Loire

☎ 04 77 62 96 84

Le bourg

🌐 <http://www.lacure.fr>

43.8 km

📍 Saint-Jean-Saint-Maurice-sur-Loire



Véritable balcon dominant le fleuve : Laissez-vous séduire par ses points de vue remarquables (oppidum celte, église, donjon, remparts, fresques, manoir renaissance)



Le Donjon

☎ 06 10 68 47 74

Le Bourg

🌐 <https://www.les-amis-42155.com/>

44.3 km

📍 Saint-Jean-Saint-Maurice-sur-Loire



Symbole emblématique du Village de Caractère, le donjon appelé Tour de Saint-Maurice est un vestige du passé médiéval. Il domine de ses 17 mètres le bourg et offre un panorama à 360° sur les eaux du barrage.



Barrage de Villerest

☎ 04 77 44 29 50

46.4 km

📍 Villerest



Le barrage de Villerest a pour vocation l'écrêtement des crues et contribue significativement à la réduction du risque d'inondation à l'aval.



La place aux herbes

☎ 04 77 58 73 95

664 route de la côte

🌐 <https://www.la-place-aux-herbes.fr/>

0.7 km

📍 Verrières-en-Forez



Au coeur du Forez, la nature prend soin de vous ... Producteur de plantes aromatiques et médicinales issues de l'agriculture biologique. Accueil sur rendez-vous de juin à septembre (à partir de 6 personnes) pour 1h30 de partages étonnants et vivants.



Miellerie des Monts du Forez

+33682208234

79 chemin des senteurs Montgenest

<https://miellerie-forez.fr/>

1.1 km

Verrières-en-Forez



2

La Miellerie des Monts du Forez a ouvert ses portes en 1985. Elle est située à 1000m d'altitude sur la commune de Verrières en Forez, dans le département de la Loire.



Distillerie d'huiles essentielles Abiessence

04 77 76 58 85

<https://abiessence.fr/>

1.2 km

Verrières-en-Forez



3

Au cœur des Monts du Forez, la distillerie Abiessence produit des huiles essentielles biologiques, eaux florales et produits cosmétiques à partir de ressources locales. Nous proposons une visite guidée de l'atelier de distillation.



Moulin à Huile Paul Laurent

04 77 58 32 45

17 rue Feurs

<https://www.moulin-paullaurent.fr/>

7.3 km

Savigneux



4

M. Paul Laurent est Maître Artisan et propose de l'huile naturelle vierge avec une fabrication à l'ancienne (bio) Colza grillé, tournesol, noix, noisette, arachide, oeillette, pépin de courge... Visite possible sur rendez-vous.



Production d'huiles - "au tré d'iol" le Moulin des Massons

04 77 76 86 45

799, chemin des Massons

<https://www.moulinidesmassons.com>

8.2 km

Saint-Bonnet-le-Courreau



5

Le Moulin des Massons produit de l'huile vierge comme au 19ème siècle : noix, noisette, pépins de courge et colza grillé. Boutique sur place avec de nombreux produits locaux, artisanaux pour offrir ou se faire plaisir!



Fromagerie des Hautes Chaumes

04 77 76 89 12

33, impasse des fromages

<http://www.fromagerie-hautes-chaumes>

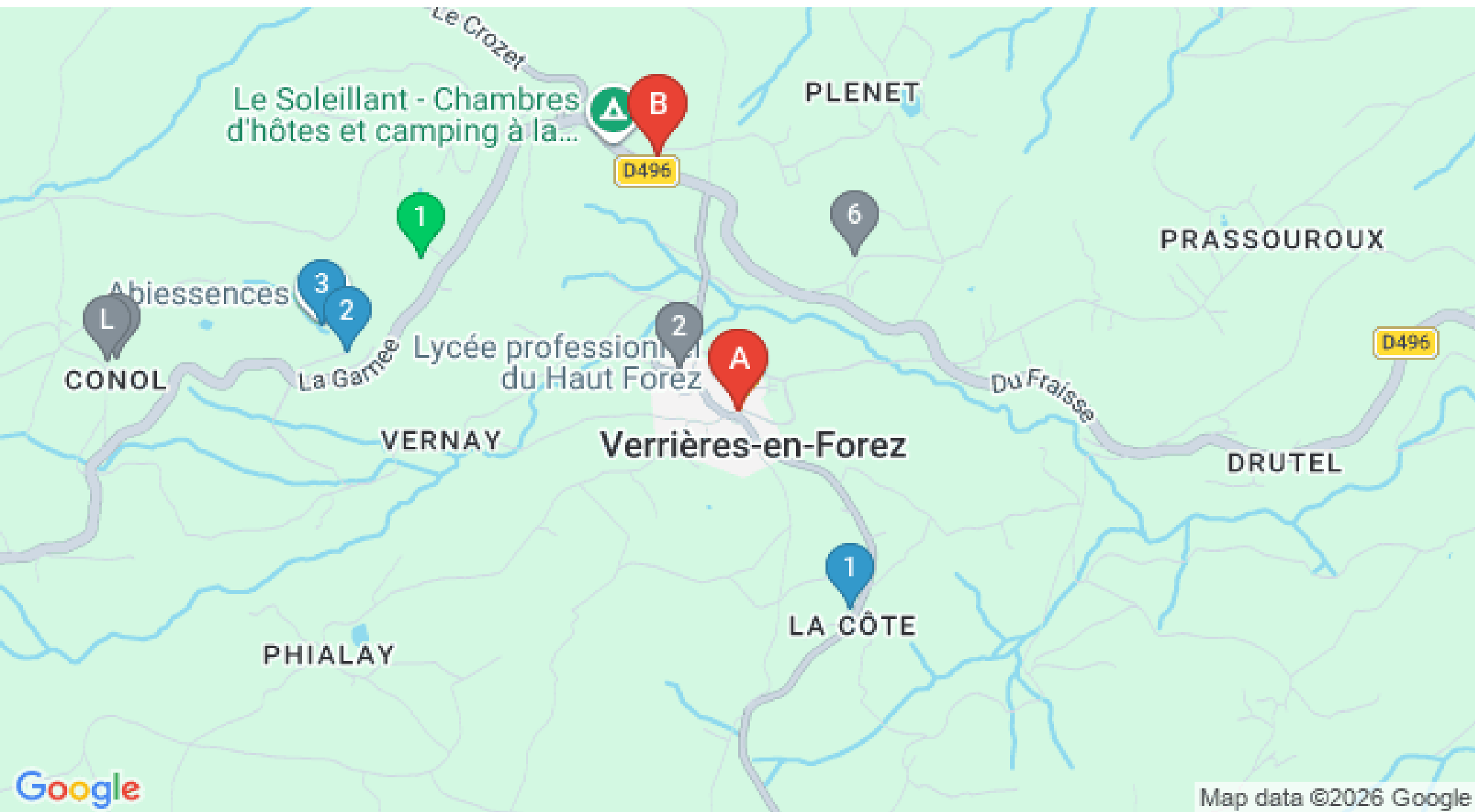
13.5 km

Sauvain



6

Fort d'un savoir-faire transmis de génération en génération, Hervé Mons, Meilleur Ouvrier de France, et toute son équipe vous proposent des fromages artisanaux dont l'emblématique Fourme de Montbrison AOP.



Mes recommandations (suite)

TOP 10 en Forez

Randonnées

Rendez-vous en **Forez**

OFFICE DE TOURISME LOIRE FOREZ
WWW.RENDEZVOUSENF0REZ.COM

